



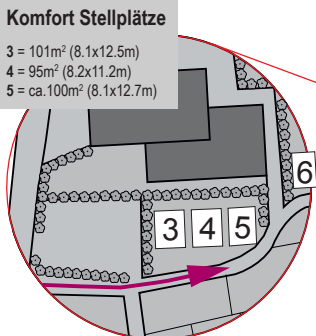
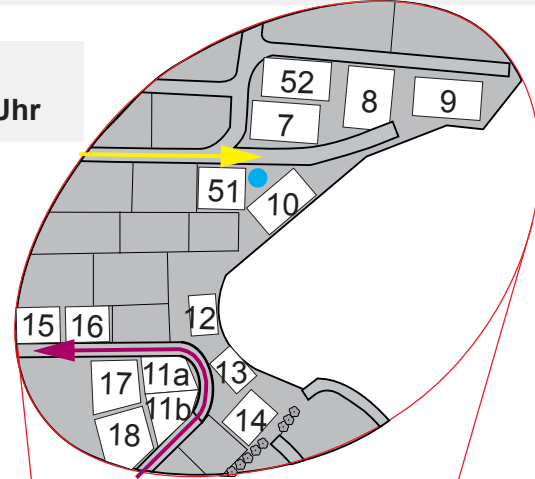
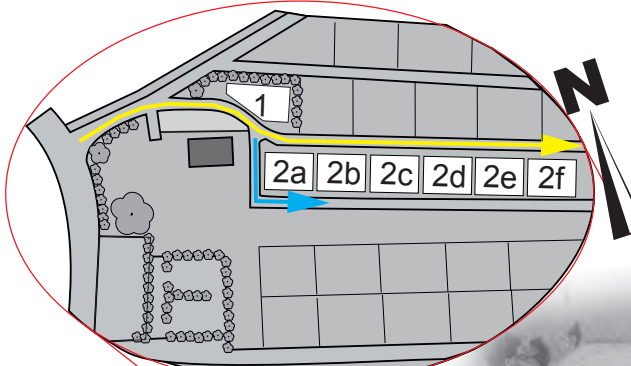
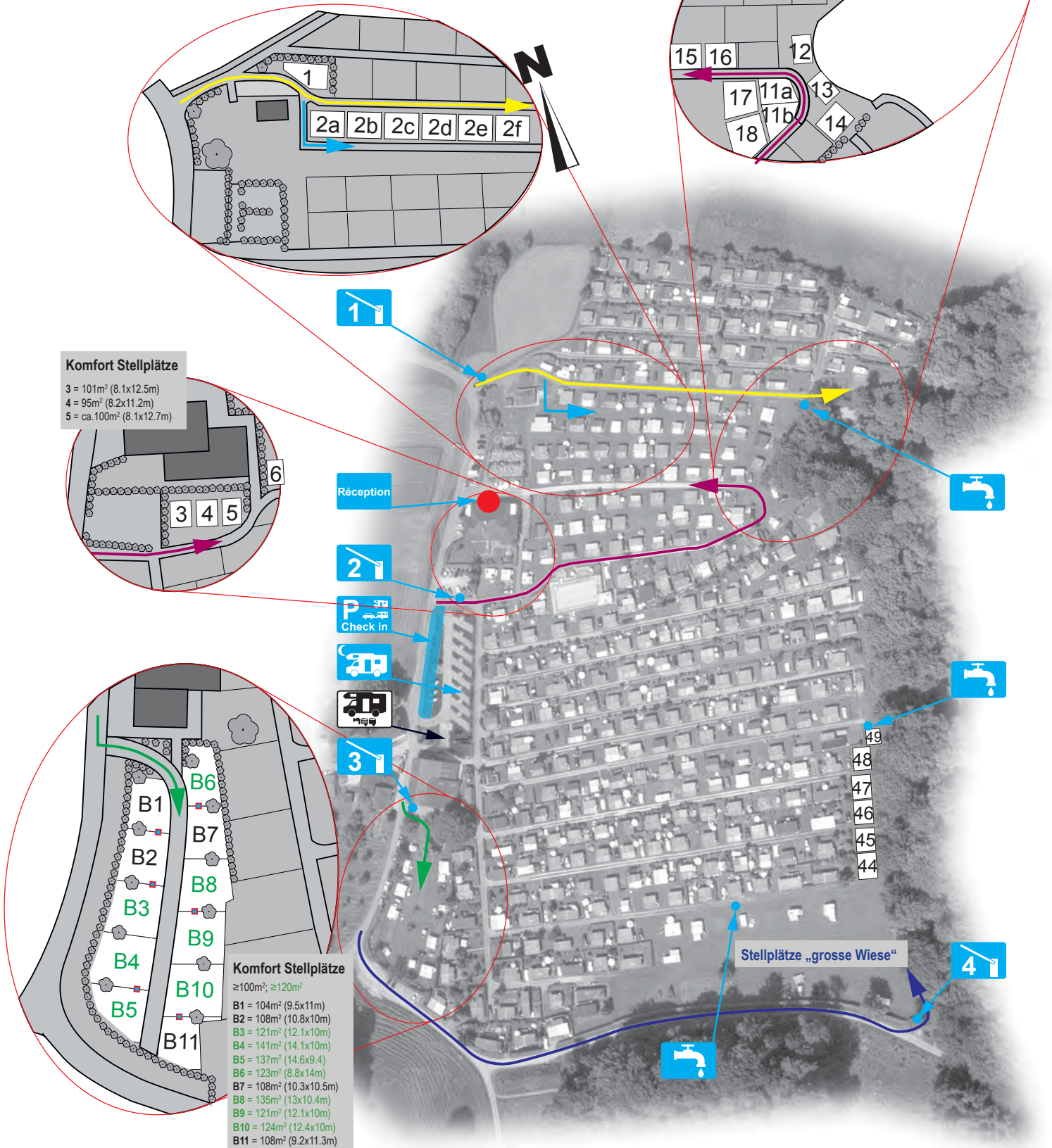
Deutsch	Français	English
1 Zufahrt zum Campingplatz	1 Chemin d'accès au camping	1 Campsite entrance
2 Sanitäre Anlage	2 Installations sanitaires	2 Toilet block
3 Kinderspielplatz, PIT-PAT Anlage (Tischminigolf), öffentliche Feuerstelle	3 Espace de jeux pour enfants, PIT-PAT (mini golf de table), place grillades publique	3 Children's play area, PIT-PAT facility (table crazy golf), Public campfire site
4 Réception, Shop und Bistro, sanitäre Anlage, Waschmaschine und Wäschetrockner, Privatbäder	4 Réception, magasin et bistro, Installations sanitaires, machine à laver et séchoir, salle de bain privée	4 Reception, shop and bistro, toilet block, washing machine and dryer, private bathroom
5 Stellplätze für Touristen	5 Places pour les touristes	5 Tourist pitches
6 Schwimmbad, Kinderplanschbecken, Liegewiese, Tischtennis, Trampoline	6 Piscine et bassin pour enfants	6 Swimming pool and paddling pool
7 Sanitäre Anlage, Camper Küche, Gaslager, Müllsammelstelle, Jugendraum	7 Installations sanitaires, cuisine, service de gaz, Lieu pour déposer les ordures, local pour les jeunes	7 Toilet block, kitchen, gas store, rubbish collection point, youth club
8 Quickstop Wohnmobil-Stellplätze	8 Quickstop emplacement pour camping-cars	8 Quickstop camper site
9 Stellplätze für Touristen (Komfort)	9 Places pour les touristes (confort)	9 Tourist pitches (comfort)
10 Boccia	10 "Boccia"	10 Bowls
11 Stellplätze für Touristen	11 Places pour les touristes	11 Tourist pitches
12 Spielwiese	12 Terrain de jeux	12 Playing field
13 Stellplätze für Touristen	13 Places pour les touristes	13 Tourist pitches
14 Stellplätze für Touristen	14 Places pour les touristes	14 Tourist pitches
15 Stellplätze für Touristen	15 Places pour les touristes	15 Tourist pitches
16 Stellplätze für Dauermieter	16 Places résidentielles	16 Permanent pitches
17 Versorgungs- und Entsorgungsstation für Wohnmobile „Camper Station“	17 Alimentation et fosse sceptique pour les camping-cars "Camper Station"	17 The "Camper Station" water top-up and waste disposal point for motor homes



- Schrittempo auf dem ganzen Area! Gilt für alle Fahrzeuge, auch für Fahrräder!
- Walking speed on the whole area! Applies to all vehicles, including bicycles!
- La vitesse de marche sur toute la zone ! S'applique à tous les véhicules, y compris les vélos !

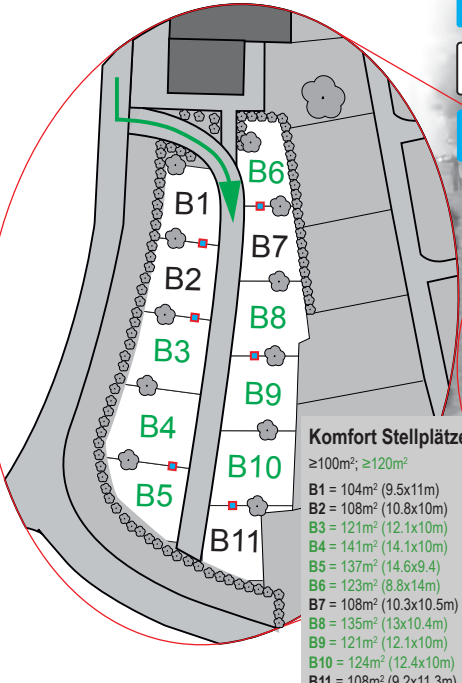
**Stellplätze:**  
**Check-Out bis 12:00 Uhr**

**Lageplan der Touristenstellplätze**



- 1
- 2
- P Check in
- 
- 3

- 
- 



- Komfort Stellplätze**  
≥100m<sup>2</sup>; ≥120m<sup>2</sup>
- B1 = 104m<sup>2</sup> (9.5x11m)
  - B2 = 108m<sup>2</sup> (10.8x10m)
  - B3 = 121m<sup>2</sup> (12.1x10m)
  - B4 = 141m<sup>2</sup> (14.1x10m)
  - B5 = 137m<sup>2</sup> (14.6x9.4)
  - B6 = 123m<sup>2</sup> (8.8x14m)
  - B7 = 108m<sup>2</sup> (10.3x10.5m)
  - B8 = 135m<sup>2</sup> (13x10.4m)
  - B9 = 121m<sup>2</sup> (12.1x10m)
  - B10 = 124m<sup>2</sup> (12.4x10m)
  - B11 = 108m<sup>2</sup> (9.2x11.3m)

Stellplätze „grosse Wiese“



- Schrittempo auf dem ganzen Area! Gilt für alle Fahrzeuge, auch für Fahrräder!
- Walking speed on the whole area! Applies to all vehicles, including bicycles!
- La vitesse de marche sur toute la zone ! S'applique à tous les véhicules, y compris les vélos !

**Unterkünfte: Check-Out bis 10:00 Uhr**

## Lageplan der Mietobjekte

- Reception
- 1 ZINIPI 1
- 8 PODhouse „Cauma“
- 9 Bungalow „Räuberhütte“
- 2 ZINIPI 2
- 3 ZINIPI 3
- 1 Hüttenberg Lodge 1
- 2 Hüttenberg Lodge 2
- 98 Bungalow „Villa Seeblick“
- 99 Bungalow „Kuschelhüsi“
- 100 Bungalow „Familiehuus“
- 102 PODhouse „Plaun“
- 103 PODhouse „Plaun“
- 104 PODhouse „Plaun“
- 105 PODhouse „Plaun“
- 53 Mietzelt

